


CERTIFICADO APROBADO

PLENO INICIAL 28/02/07

PLENO PROVISIONAL 30/10/07

EL MOLAR



# REVISIÓN Y ADAPTACIÓN DE LAS NORMAS SUBSIDIARIAS DE EL MOLAR

MODIFICACION PUNTUAL MP1

ACCIÓN EN EL SISTEMA LOCAL DE RED VIARIA

## DATOS DE IDENTIFICACIÓN

CÓDIGO EN PLANO VL.03 (MP 1)	PLANO Y HOJA 5.1 bis
DENOMINACIÓN DE LA ACCIÓN Aparcamiento en calle San Isidro	

## PREVISIONES DE PLANEAMIENTO

CLASE SUELO Urbano	SUPERFICIE M <sup>2</sup> 20400
INSTRUMENTO DE PLANEAMIENTO Normas Subsidiarias	
TIPO DE ACCIÓN Proyecto de Urbanización	
INCIATIVA PLANEAMIENTO —	INCIATIVA PROYECTO Pública
SISTEMA DE OBTENCIÓN Suelo de Propiedad Municipal	

APROBADO POR ORDEN DE LA CONSEJERA DE MEDIO AMBIENTE Y ORDENACIÓN DEL TERRITORIO DE FECHA 26-05-08  
Madrid  
EL SECRETARIO GENERAL TÉCNICO EL JEFE DE ÁREA DE LA DIVISIÓN DE URBANISMO (P.D.F Resolución 1167/07 25 de julio)



## ORGANISMO RESPONSABLE

GESTION DEL SUELO —
EJECUCIÓN OBRA Ayuntamiento

**Comunidad de Madrid**  
Consejería de Medio Ambiente y Ordenación del Territorio  
DIRECCION GENERAL DE URBANISMO Y PLANIFICACION REGIONAL

07 ABR. 2008

DOCUMENTO INFORMADO

EL TECNICO INFORMANTE

BD

CERTIFICADO APROBADO 12  
 PLENO INICIAL 28/02/07  
 PLENO PROVISIONAL 30/10/07  
 EL MOLAR

**REVISIÓN Y ADAPTACIÓN DE LAS NORMAS  
 SUBSIDIARIAS DE EL MOLAR**

MODIFICACION PUNTUAL MP1

ACCIÓN EN EL SISTEMA LOCAL DE ESPACIOS LIBRES


**DATOS DE IDENTIFICACIÓN**

CÓDIGO EN PLANO EL.03 (MP 1)	PLANO Y HOJA 5.1 bis
DENOMINACIÓN DE LA ACCIÓN Espacio libre en calle San Isidro	

**PREVISIONES DE PLANEAMIENTO**

CLASE SUELO Urbano	SUPERFICIE M <sup>2</sup> 5.720
INSTRUMENTO DE PLANEAMIENTO Normas Subsidiarias	APROBADO POR ORDEN DE LA CONSEJERA DE MEDIO AMBIENTE Y ORDENACIÓN DEL TERRITORIO DE FECHA 26-05-07 Madrid EL SECRETARIO GENERAL TÉCNICO EL JEFE DE ÁREA DE LA COMISIÓN DE URBANISMO (P.D.F Resolución 1187/07 de 25 de julio)
TIPO DE ACCIÓN Proyecto de Obra	
INCIATIVA PLANEAMIENTO —	INCIATIVA PROYECTO Pública
SISTEMA DE OBTENCIÓN Suelo de Propiedad Municipal	

**ORGANISMO RESPONSABLE**

ORGANISMO RESPONSABLE —	 <b>Comunidad de Madrid</b> Consejería de Medio Ambiente y Ordenación del Territorio DIRECCIÓN GENERAL DE URBANISMO Y PLANIFICACIÓN REGIONAL 07 ABR. 2008 DOCUMENTO INFORMADO EL TÉCNICO INFORMANTE
EJECUCIÓN OBRA Ayuntamiento	

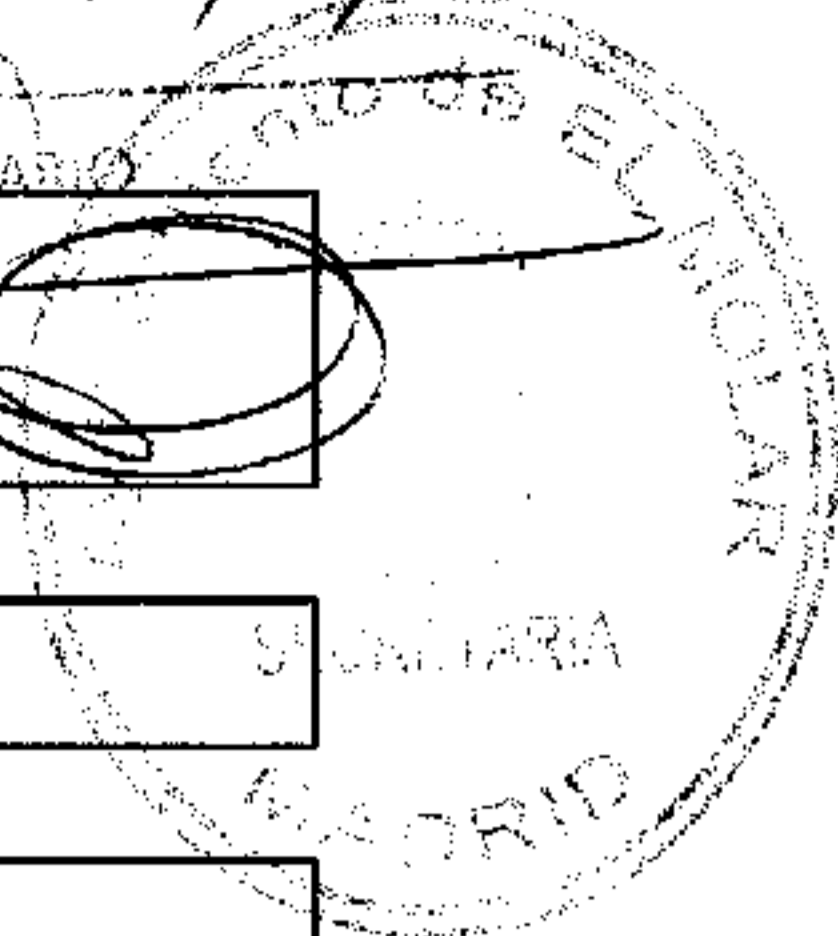
**BD**

PLENO MUNICIPAL 28/07/07

PLENO PROVISIONAL 30/10/07

EL MOLAR

EL SECRETARIO



**REVISIÓN Y ADAPTACIÓN DE LAS NORMAS  
SUBSIDIARIAS DE EL MOLAR**


MODIFICACION PUNTUAL MP1

ACCIÓN EN EL SISTEMA LOCAL DE ESPACIOS LIBRES

CONSEJERIA DE MEDIO AMBIENTE Y ORDENACION DEL TERRITORIO DE MADRID  
A LA VILLA Y DEL CANTON DE EL MOLAR, A 06/11/2007.

**DATOS DE IDENTIFICACIÓN**


<b>CÓDIGO EN PLANO</b> EL.02 (MP 1)	<b>PLANO Y HOJA</b> 5.1 bis
<b>DENOMINACIÓN DE LA ACCIÓN</b> Espacio libre en calle San Isidro	



**PREVISIONES DE PLANEAMIENTO**

<b>CLASE SUELO</b> Urbano	<b>SUPERFICIE M<sup>2</sup></b> 19.180
<b>INSTRUMENTO DE PLANEAMIENTO</b> Normas Subsidiarias	
<b>TIPO DE ACCIÓN</b> Proyecto de Obra	
<b>INCIATIVA PLANEAMIENTO</b> —	<b>INCIATIVA PROYECTO</b> Pública
<b>SISTEMA DE OBTENCIÓN</b> Suelo de Propiedad Municipal	

APROBADO POR ORDEN DE LA CONSEJERA DE MEDIO AMBIENTE Y ORDENACION DEL TERRITORIO DE FECHA 26-05-08  
Madrid  
EL SECRETARIO GENERAL TÉCNICO EL JEFE DE ÁREA DE LA COMISIÓN DE URBANISMO  
(P.D.F Resolución 1167/07 de 25 de Julio)



**ORGANISMO RESPONSABLE**

<b>ORGANISMO RESPONSABLE</b> —	<p><b>Comunidad de Madrid</b> Consejería de Medio Ambiente y Ordenación del Territorio DIREC. GRAL. DE URBANISMO Y PLANIFICACIÓN REGIONAL</p> <p>07 ABR. 2008</p> <p>DOCUMENTO INFORMADO</p> <p>EL TECNICO INFORMANTE</p>
<b>EJECUCIÓN OBRA</b> Ayuntamiento	

**BD**